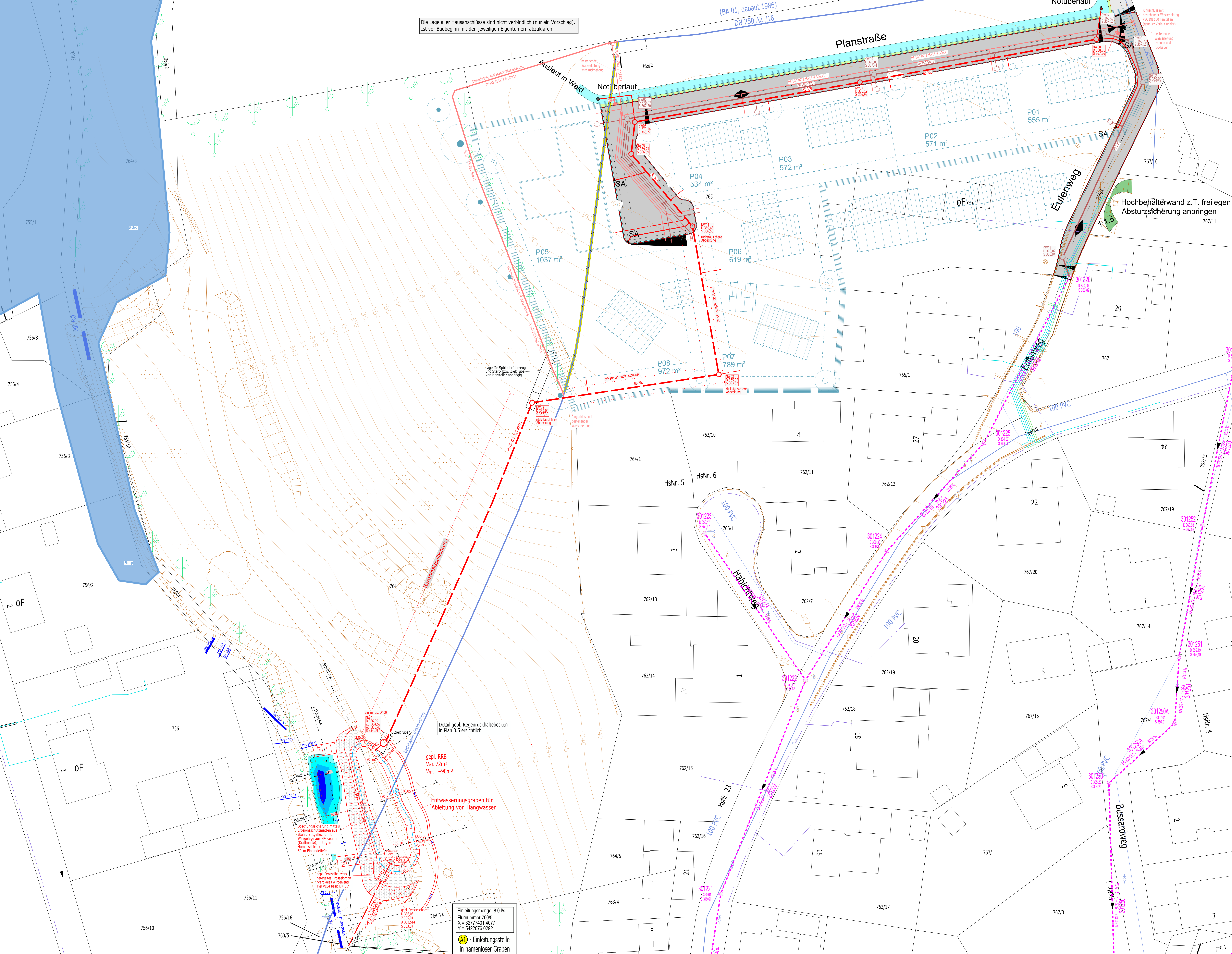
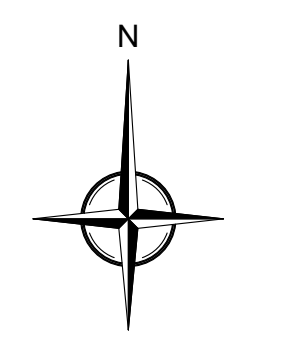


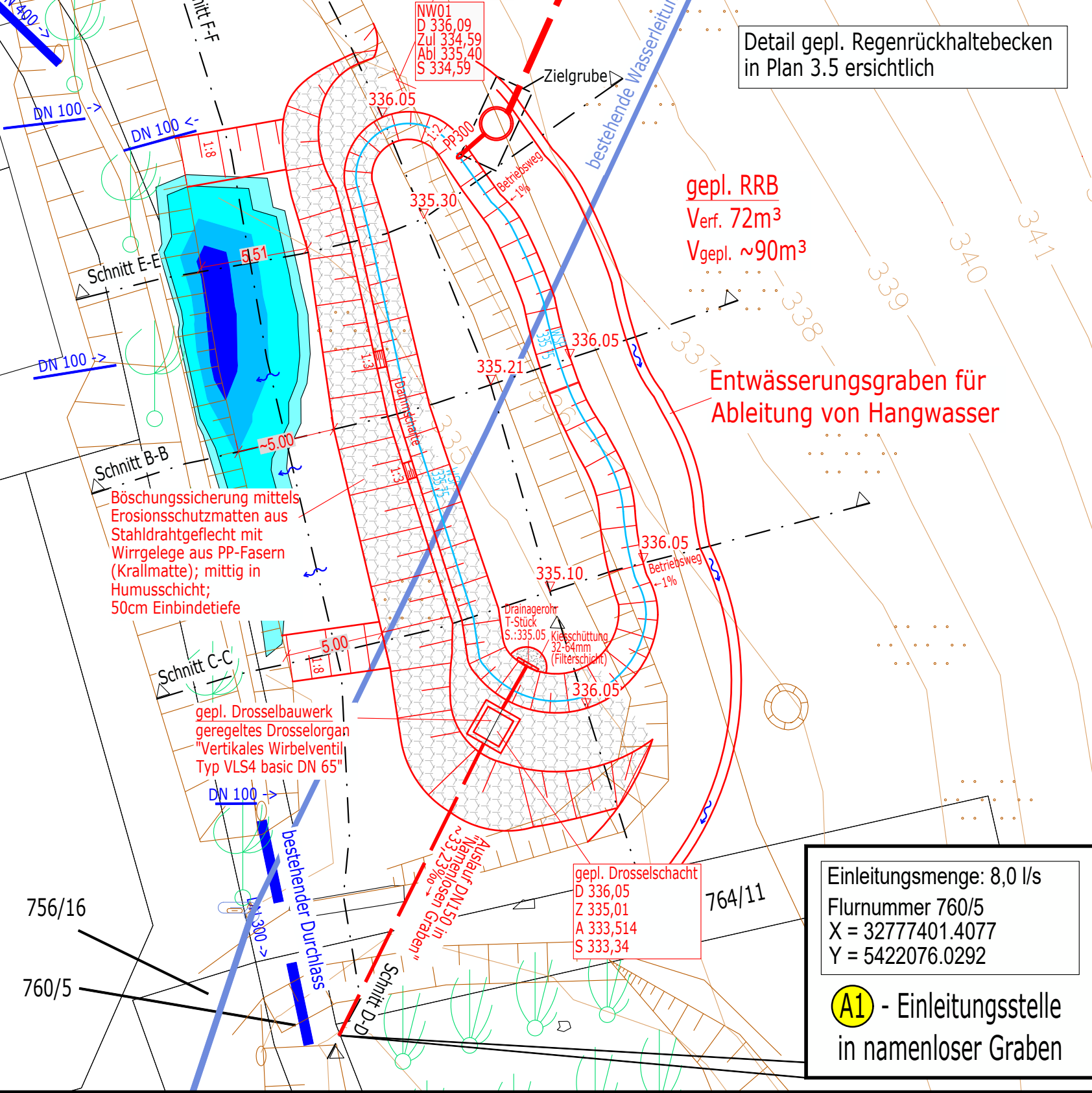
Die Lage aller Hausanschlüsse sind nicht verbindlich (nur ein Vorschlag).
Ist vor Baubeginn mit den jeweiligen Eigentümern abzuklären!



- Legende**
- Fahrbahn
 - Mehrzweckstreifen / Freihaltebereich
 - Gehweg
 - Wirtschaftsweg
 - Bankett
 - Entwässerungsrinne
 - Straßenbeleuchtung
 - Niederspannung-Kabel
 - Telekom
 - best. Wasserleitung
 - best. Wasserleitung wird rückgebaut
 - best. Durchlass
 - best. Mischwasserkanal
 - gepl. Wasserleitung
 - gepl. Schmutzwasserkanal
 - gepl. Schmutzwasserdruckleitung
 - gepl. Niederschlagswasserkanal
 - gepl. Böschungssicherung, mittels Erosionsschutzmatten aus Stahldrahtgeflecht mit Wurzeln aus PP-Fasern (Kraalmatte)



Koordinatensystem: UTM 32
Höhenbezugssystem DE_DHN2016_NH



Einleitungsstelle: 8,0 l/s
Flurnummer: 760/5
X = 3277401,4077
Y = 5422076,0292

Einleitungsstelle in namenlosen Graben

Index	Bemerkung	gezeichnet am	Name	gepr. am	Name
Vorhaben: Antrag auf eine wasserrechtliche Erlaubnis für das Einleiten von Niederschlagswasser aus dem Baugebiet „Weinberg Nord“ in den „Namenlosen Graben“					
Proj.-Nr.: 531 288				Gewerk: Abwasser	
Vorhabensträger: KU Niederwinkling				Plan-Nr.: 3.2	
Landkreis: Straubing-Bogen				Schutzvermerk: für eine Zeichnungstechnik (unverändert) Darstellung ist abzuheben vor der Baufreigabe	
Gemeinde: Niederwinkling				Stand: 04.02.2024 Status: Entwurf	
Maststab: 1 : 250				gepr.: 04.02.2024 Hofbauer	
Lageplan Niederschlagswasser				gepr.: 04.02.2024 Straubinger	
EBB Ingenieurgesellschaft mbH Am Sandacker 2, 93197 Zettlitz Tel.: 09422024-0, Fax: 09422024-200 E-Mail: ebb@ebb-ingenieur.de Web: www.ebb-ingenieur.de					
18.10.2024					