



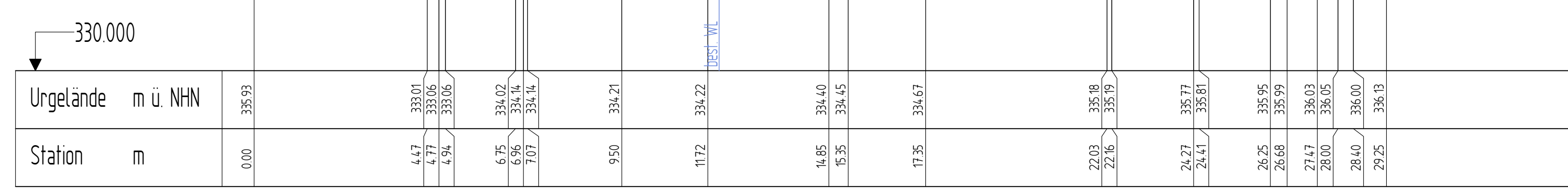
Schnitt A-A



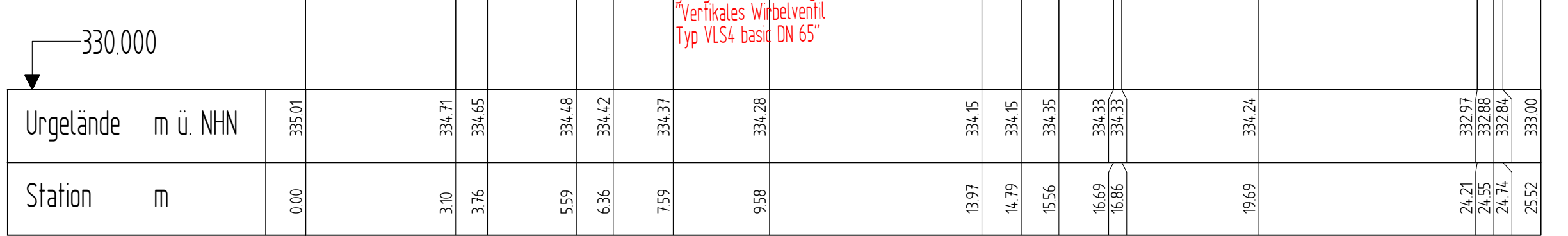
Schnitt B-B




Schnitt C-C



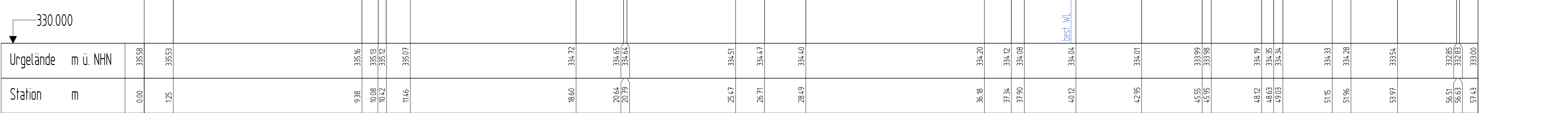
Schnitt D-D



Schnitt E-E



Schnitt F-F



- Legende
- best. Wasserleitung
 - gepfl. Niederschlagswasserkanal
 - gepfl. Böschungssicherung, mittels Erosionsschutzmatten aus Stahlrahtgeflecht mit Wirrgelege aus PP-Fasern (Kralmatte)

Koordinatensystem: UTM 32
 Höhenbezugsystem DE_DHHN2016_NH

Vorhaben: Antrag auf eine wasserrechtliche Erlaubnis für das Einleiten von Niederschlagswasser aus dem Baugebiet „Weinberg Nord“ in den „Namenlosen Graben“

Vorhabensträger: KU Niederwinkling
 Landkreis: Straubing-Bogen
 Gemeinde: Niederwinkling

Proj.-Nr.: 531 288
 Gewerk: Abwasser
 Plan-Nr.: 3.5

Schutzvermerk:
 Für diese Zeichnung/technische Unterlagen/Darstellung übernehmen wir keine Haftung vor.
 erstellt: Okt 2024 | überarbeitet:
 gezeichnet: Okt 2024 | Hochreiter:
 genehmigt: Okt 2024 | Straßmeyer

Maßstab: 1 : 100
 1 : 100 / 100

Genehmigungsplanung
 Lageplan + Schnitte
 Regenrückhaltebecken

EBB Ingenieurgesellschaft mbH
 Am Sandacker 2, 93119 Zellramm
 Tel.: 0941/2094-0, Fax: 0941/2094-200
 E-Mail: ebb@ebb-ingenieure.de
 Web: www.ebb-ingenieure.de